

## Focus gamme : Service Plan d'Accès



## Présentation de l'offre **Service Plan d'Accès**

↳ guidez vos visiteurs... avec un plan à vos couleurs...

### **Création**

- 1...2 ou 3 niveaux
- Texte, image, multilingue
- Format A4 ou sur mesure

### **Présentation web**

- La Home réseau
- La Home plan
- Le Plan interactif
- Itinéraire et feuille de route



### **Livraison**

- Images et droits d'utilisation
- Mise en ligne et hébergement
- Formats d'édition disponibles

**Un support très qualitatif pour guider vos visiteurs et valoriser vos points de vente**



## Présentation de l'offre Service Plan d'Accès

### ↳ la représentation web de vos plans

**2 pages d'accueil  
pour votre service plan**

- La Home Réseau

**La représentation de votre réseau :**

- Une carte interactive
- La liste de vos implantations

- La Home Plan

**Permet à vos visiteurs de :**

- Télécharger le plan en .pdf
- Naviguer vers votre site web
- Revenir à la Home Réseau
- Calculer leur itinéraire
- Accéder au plan interactif





## Présentation de l'offre Service Plan d'Accès

↳ la représentation web de vos plans

**2 services appréciés  
de vos visiteurs**

- Le Plan interactif

**Le plan interactif vous permet :**

- Les zooms et déplacements dans la carte.
- De transférer le plan par mail

**En Île de France :**

Vous accédez également aux Informations RATP et trafic routier en direct.



	Km	Temps
prendre la N10 (Avenue du Général Lederc) (208 m)	6Km	00:09
prendre la N138 (direction (Meudon) (5,7 km), direction (Chartres / Nantes / Orléans / Bordeaux / Béziers) (4-9 km), direction (Palaiseau) (12,4 km))	6,2Km	00:09
prendre l'A10 (E05 / E50), direction (Bordeaux / Chartres / Nantes) (24,1 km)	28,3Km	00:25
Prendre un ticket continuer sur l'A10 (E05 / E50), direction (Bordeaux) (167,1 km) péage (Poitiers / Bordeaux) (35,8 km) Péage : 18,80	52,3Km	00:38
Prendre un ticket continuer sur l'A10 (E05), direction (Bordeaux) (295,1 km) Péage : 25,90	219,4Km	02:09
continuer sur l'A630 (E05 / E70), direction (La Verdon / Brageais) (13,3 km) sortie 10 Maignac-Carrie, continuer sur la D24 (Avenue Marcel Dassault), direction (Maignac-Carrie / Maignac-Pichey) (668 m) continuer sur l'Avenue Jean Perrin (541 m)	255,3Km	02:28
Prendre un ticket continuer sur l'A10 (E05), direction (Bordeaux) (295,1 km) continuer sur l'A10 (E05), direction (Maignac) (200,5 km) Péage : 18,80	550,4Km	05:09
continuer sur l'A630 (E05 / E70), direction (La Verdon / Brageais) (13,3 km) sortie 10 Maignac-Carrie, continuer sur la D213 (Avenue Marcel Dassault), direction (Maignac-Carrie / Maignac-Pichey) (668 m) continuer sur l'Avenue Jean Perrin (541 m)	570,9Km	05:21
sortie 10 Maignac-Carrie, continuer sur la D213 (Avenue Marcel Dassault), direction (Maignac-Carrie / Maignac-Pichey) (668 m) continuer sur l'Avenue Jean Perrin (541 m)	584,2Km	05:28
continuer sur l'Avenue Jean Perrin (541 m)	584,8Km	05:28
Actennum 14, Avenue Jean Perrin Maignac	585,4Km	05:29

- Calcul d'itinéraire

**Vos visiteurs préparent leur trajet en ligne**

Ils visualisent le tracé de leur parcours sur la carte et impriment leur feuille de route avant de partir.

## Présentation de l'offre Service Plan d'Accès

↳ la livraison de votre SPA

**Simple et rapide  
à mettre en place**

- **Droits d'utilisation**

**Copyright inclus à vie**

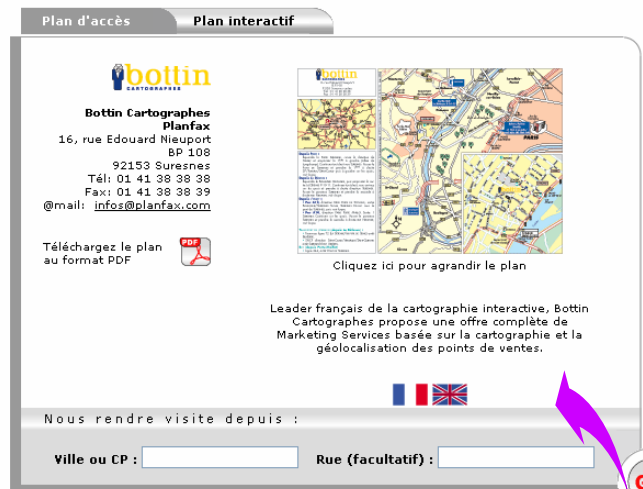
L'expérience de Bottin Cartographes vous permet de disposer d'éléments cartographiques à des conditions avantageuses et en respect des lois régissant la propriété intellectuelle.

- **Mise en ligne et hébergement**

**Lors de votre 1ère commande nous vous offrons 1 an d'hébergement de votre S.P.A.**

sur votre url personnalisée du type:  
[www.plandaces.com/votresociete](http://www.plandaces.com/votresociete)


Nos services se chargent de la mise en ligne de votre service, sans aucune intervention de votre part.



Plan d'accès    Plan interactif


**bottin**  
CARTOGRAPHES

**Bottin Cartographes  
Planfax**  
16, rue Edouard Nieuport  
BP 108  
92153 Suresnes  
Tél: 01 41 38 38 38  
Fax: 01 41 38 38 39  
@mail: [infos@planfax.com](mailto:infos@planfax.com)


Téléchargez le plan au format PDF 

Cliquez ici pour agrandir le plan

Leader français de la cartographie interactive, Bottin Cartographes propose une offre complète de Marketing Services basée sur la cartographie et la géolocalisation des points de ventes.

Nous rendre visite depuis : 

Ville ou CP :  Rue (facultatif) :



responsable marketing  
[www.bottincarto.com](http://www.bottincarto.com)  
Venir chez nous

**Votre plan  
est disponible  
en ligne 24h / 24  
depuis votre site web et  
votre signature email !**

## Présentation de l'offre **Service Plan d'Accès**

↳ les 10 points forts du SPA

*Edité sur mesure*

*Fonction Itinéraire*

*Copyright inclus*

*Interactif et pratique*

*Dynamique*

*En libre accès*

*Livré sur votre URL*

*Mise à jour permanente  
de la cartographie*

*Une solution économique*

*Plusieurs langues possibles*

